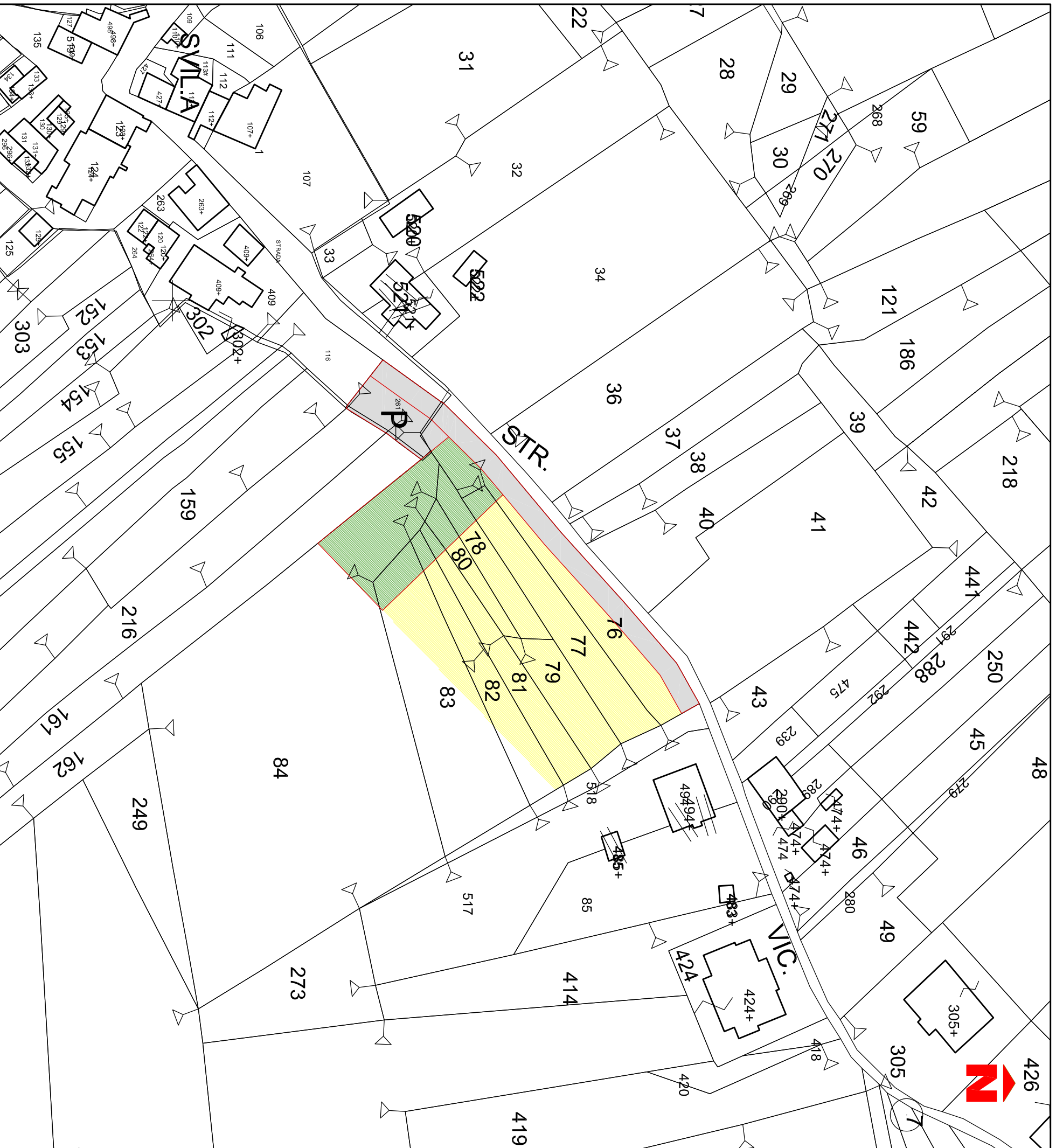


SCHEDA PROGETTO

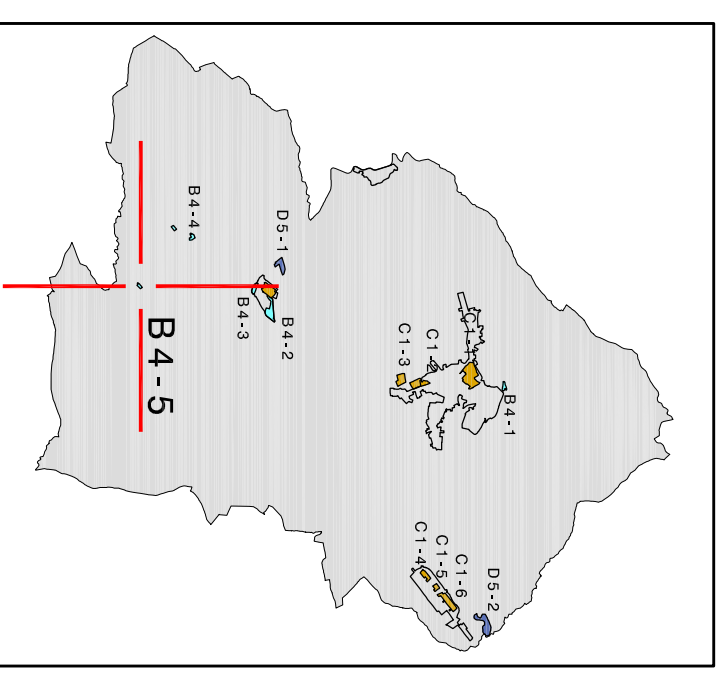
B4 - 5

COMPARTO n.5



Planimetria catastale

scala 1 : 1000







COMPARTO n. 5
SOTTOZONA URBANISTICA B4
FOGLIO DI MAPPA n. 53 - 53a

Superficie Territoriale: mq. 4.210
Superficie di Cessione: mq. 1.680
Superficie Fondiaria: mq. 2.530



- Indice di utilizzazione territoriale: (it) 0,20 mq/mq
- altezza massima: (h) 8,50 ml

S.U.L. realizzabile tot.: mq. 840
di cui commerciale: mq. 0,00

LEGENDA:

-  Perimetro comparto
-  Perimetro sub comparto
-  Superficie fondiaria residenziale
-  Superficie fondiaria commerciale

LEGENDA SUPERFICI DI CESSIONE:

-  P Viabilità e parcheggi
-  Verde